



**COMUNE DI CAMPOROTONDO ETNEO**  
 PROVINCIA DI CATANIA

**REVISIONE  
 DELLO  
 STUDIO AGRICOLO FORESTALE**

**CARTA DEI BOSCHI**  
 AI SENSI DELL'ART 4 L.R. 16/96  
**E DELLA VEGETAZIONE FORESTALE**



**Scala 1:10.000**

**IL DIRIGENTE**

(Dott. Ing. Sebastiano Leonardi)

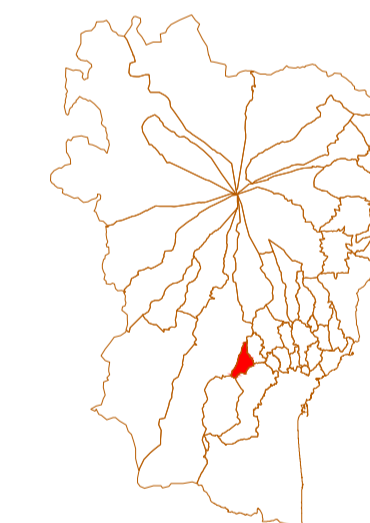
**IL SINDACO**

(Filippo Privitera)

**IL TECNICO**





(Dott. For. Salvatore Panto')

**DATA:**  
 30 Marzo 2016



100m 0 100 200 300 400 500 600 700 800 900 1.000m

**LEGENDA**

-  Confine comunale
-  Boschi ai sensi dell'art. 4 L.R. 16/96 e ss.mm.ii.
-  Fasce di rispetto boschivo
-  Altri Boschi con superficie maggiore di 2.000 mq

