



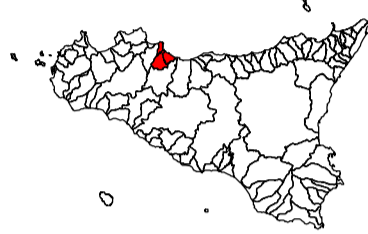
Regione Siciliana  
Assessorato Territorio e Ambiente

DIPARTIMENTO TERRITORIO E AMBIENTE  
Servizio 4 "ASSETTO DEL TERRITORIO E DIFESA DEL SUOLO"

### Piano Stralcio di Bacino per l'Assetto Idrogeologico (P.A.I.)

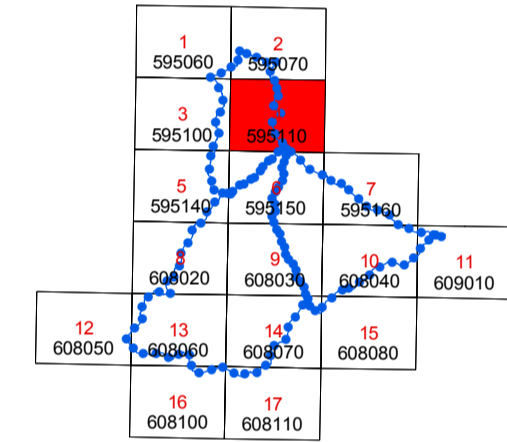
(ART.1 D.L. 180/98 CONVERTITO CON MODIFICHE CON LA L.267/98 E SS.MM.II.)

**Bacino Idrografico del F. Milicia (035)**  
**Area territoriale tra il bacino del F. San Leonardo**  
**e il bacino del F. Milicia (034)**  
**Area territoriale tra il bacino del F. Milicia**  
**e il bacino del F. Eleuterio (036)**






### CARTA DEL RISCHIO IDRAULICO PER FENOMENI DI ESONDAZIONE N° 04

COMUNI DI  
Altavilla Milicia - Bagheria - Casteldaccia - Santa Flavia  
Scala 1:10.000



Anno 2005

### LEGENDA

-  R1 Rischio moderato
-  R2 Rischio medio
-  R3 Rischio elevato
-  R4 Rischio molto elevato
-  Limite bacino idraulico
-  Limite comunale

