



**Piano Stralcio di Bacino
per l'Assetto Idrogeologico (P.A.I.)**

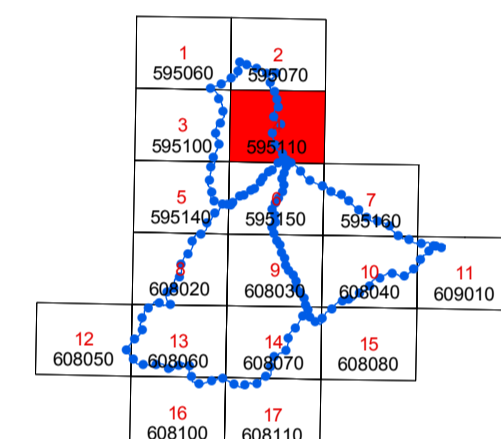
(ART.1 D.L. 180/98 CONVERTITO CON MODIFICHE CON LA L.267/98 E SS.MM.II.)

**Bacino Idrografico del F. Milicia (035)
Area territoriale tra il bacino del F. San Leonardo
e il bacino del F. Milicia (034)
Area territoriale tra il bacino del F. Milicia
e il bacino del F. Eleuterio (036)**









**CARTA DELLA PERICOLOSITA' IDRAULICA
PER FENOMENI DI ESONDAZIONE N° 04**

COMUNI DI
Altavilla Milicia - Bagheria - Casteldaccia - Santa Flavia
Scala 1:10.000



Anno 2005

LEGENDA

-  P1 Pericolosità moderata
-  P2 Pericolosità media
-  P3 Pericolosità elevata
-  Siti di attenzione
-  Limite bacino idraulico
-  Limite comunale

